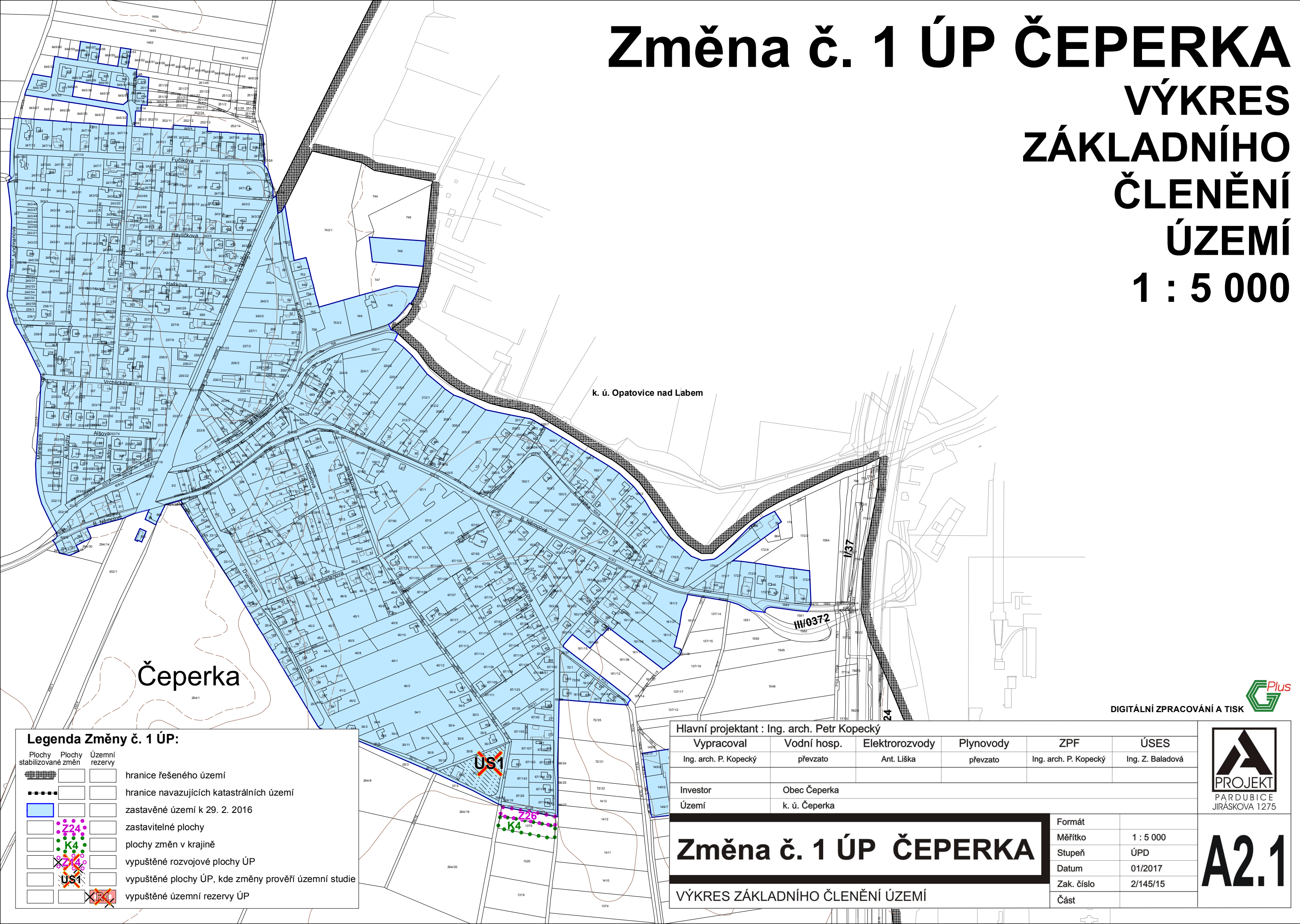


Změna č. 1 ÚP ČEPERKA

VÝKRES ZÁKLADNÍHO ČLENĚNÍ ÚZEMÍ

1 : 5 000


















k. ú. Opatovice nad Labem

Čeperka

DIGITÁLNÍ ZPRACOVÁNÍ A TISK 

Legenda Změny č. 1 ÚP:

	Plochy stabilizované změn		Územní rezervy		hranice řešeného území
	Plochy změn v krajině				hranice navazujících katastrálních území
	zastavitelné plochy				zastavěné území k 29. 2. 2016
	vypuštěné rozvojové plochy ÚP				vypuštěné plochy ÚP, kde změny prověří územní studie
	vypuštěné plochy ÚP, kde změny prověří územní studie				vypuštěné územní rezervy ÚP

Hlavní projektant : Ing. arch. Petr Kopecký					
Vypracoval	Vodní hosp.	Elektrorozvody	Plynovody	ZPF	ÚSES
Ing. arch. P. Kopecký	převzato	Ant. Liška	převzato	Ing. arch. P. Kopecký	Ing. Z. Baladová
Investor	Obec Čeperka				
Území	k. ú. Čeperka				

Změna č. 1 ÚP ČEPERKA		Formát	
VÝKRES ZÁKLADNÍHO ČLENĚNÍ ÚZEMÍ		Měřítko	1 : 5 000
		Stupeň	ÚPD
		Datum	01/2017
		Zak. číslo	2/145/15
		Část	



A2.1